





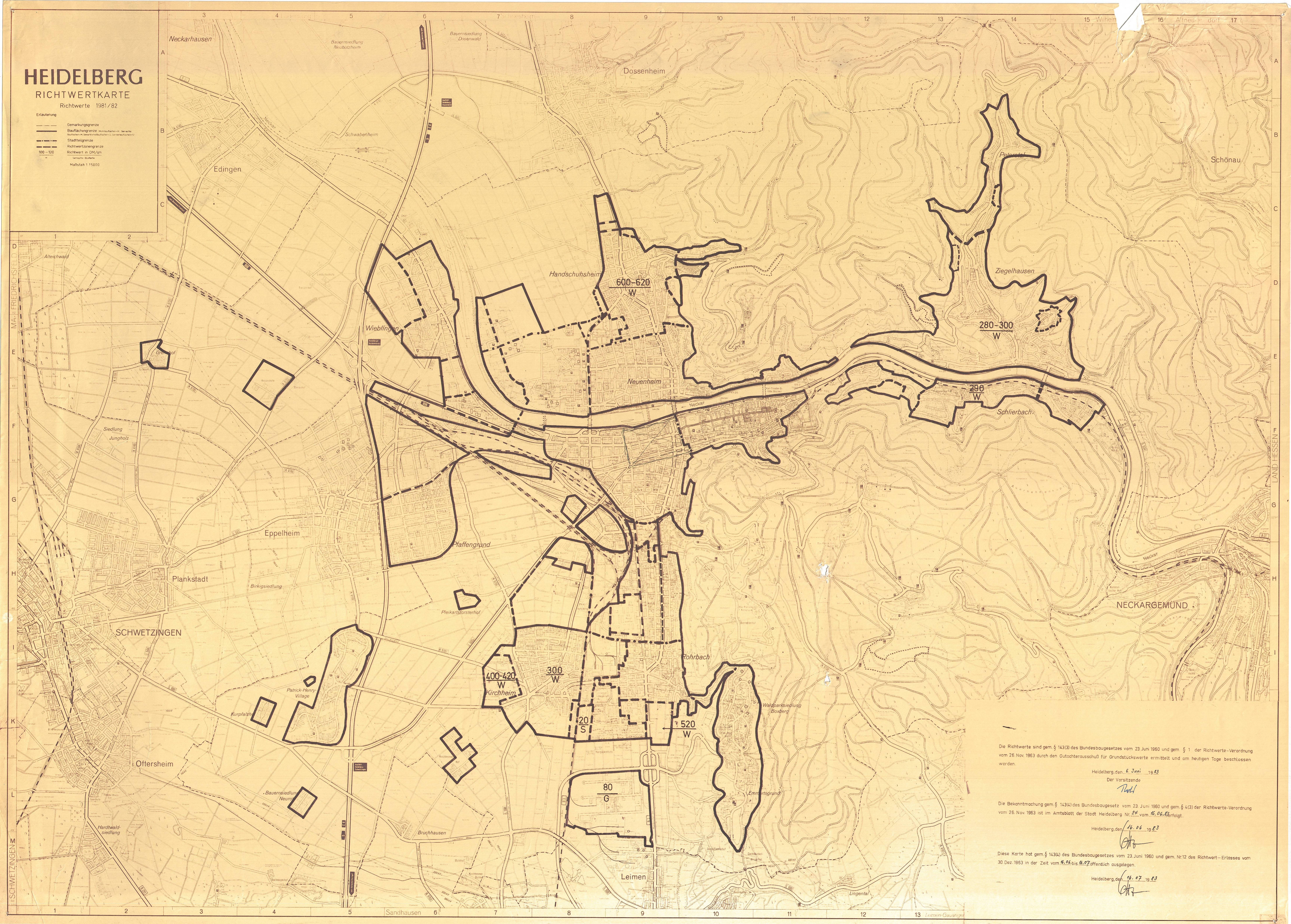


HEIDELBERG

RICHTWERTKARTE

Richtwerte 1981/82

- Erläuterung
-  Gemarkungsgrenze
 -  Bauflächengrenze
 -  Stadtflächengrenze
 -  Richtwertengrenze
 -  Richtwert in DM/qm
 -  Gemeindeflächengrenze
- Maßstab 1:15000



Die Richtwerte sind gem. § 143(3) des Bundesbaugesetzes vom 23. Juni 1960 und gem. § 1 der Richtwerte-Verordnung vom 26. Nov. 1963 durch den Gutachterausschuß für Grundstückswerte ermittelt und am heutigen Tage beschlossen worden.

Heidelberg, den 6. Juni 1983
Der Vorsitzende
Paul

Die Bekanntmachung gem. § 143(4) des Bundesbaugesetz vom 23. Juni 1960 und gem. § 4(3) der Richtwerte-Verordnung vom 26. Nov. 1963 ist im Amtsblatt der Stadt Heidelberg Nr. 28 vom 16.06.83 erfolgt.

Heidelberg, den 16.06.1983
Oh

Diese Karte hat gem. § 143(4) des Bundesbaugesetzes vom 23. Juni 1960 und gem. Nr. 12 des Richtwert-Erlasses vom 30. Dez. 1963 in der Zeit vom 16.06. bis 16.07. öffentlich ausgelegen.

Heidelberg, den 16.07.1983
Oh