


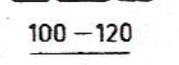


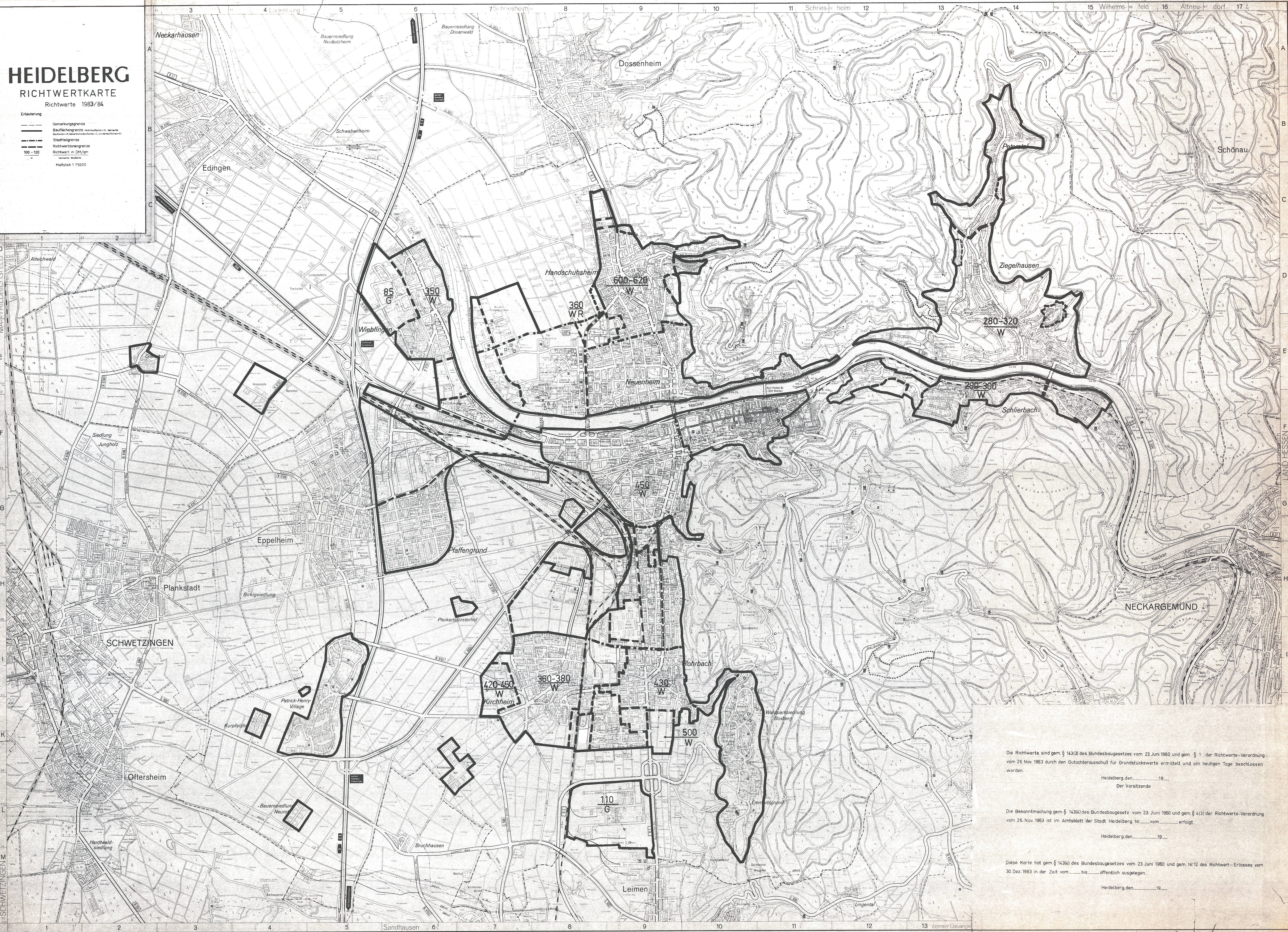


# HEIDELBERG

RICHTWERTKARTE

Richtwerte 1983/84

- Erläuterung
-  Gemarkungsgrenze
  -  Bauflächengrenze (aus dem Bauflächennutzungsplan)
  -  Stadtteilgrenze
  -  Richtwertzonegrenze
  -  Richtwert in DM/qm
  -  sonstige Angaben
- Mastab 1:15000



Die Richtwerte sind gem. § 143(3) des Bundesbaugesetzes vom 23. Juni 1960 und gem. § 1 der Richtwerte-Verordnung vom 26. Nov. 1963 durch den Gutachterausschuß für Grundstückswerte ermittelt und am heutigen Tage beschlossen worden.

Heidelberg, den \_\_\_\_\_ 19\_\_  
Der Vorsitzende

Die Bekanntmachung gem. § 143(4) des Bundesbaugesetzes vom 23. Juni 1960 und gem. § 4(3) der Richtwerte-Verordnung vom 26. Nov. 1963 ist im Amtsblatt der Stadt Heidelberg Nr. \_\_\_\_\_ vom \_\_\_\_\_ erfolgt.

Heidelberg, den \_\_\_\_\_ 19\_\_

Diese Karte hat gem. § 143(4) des Bundesbaugesetzes vom 23. Juni 1960 und gem. Nr. 12 des Richtwert-Erlasses vom 30. Dez. 1963 in der Zeit vom \_\_\_\_\_ bis \_\_\_\_\_ öffentlich ausliegen.

Heidelberg, den \_\_\_\_\_ 19\_\_