








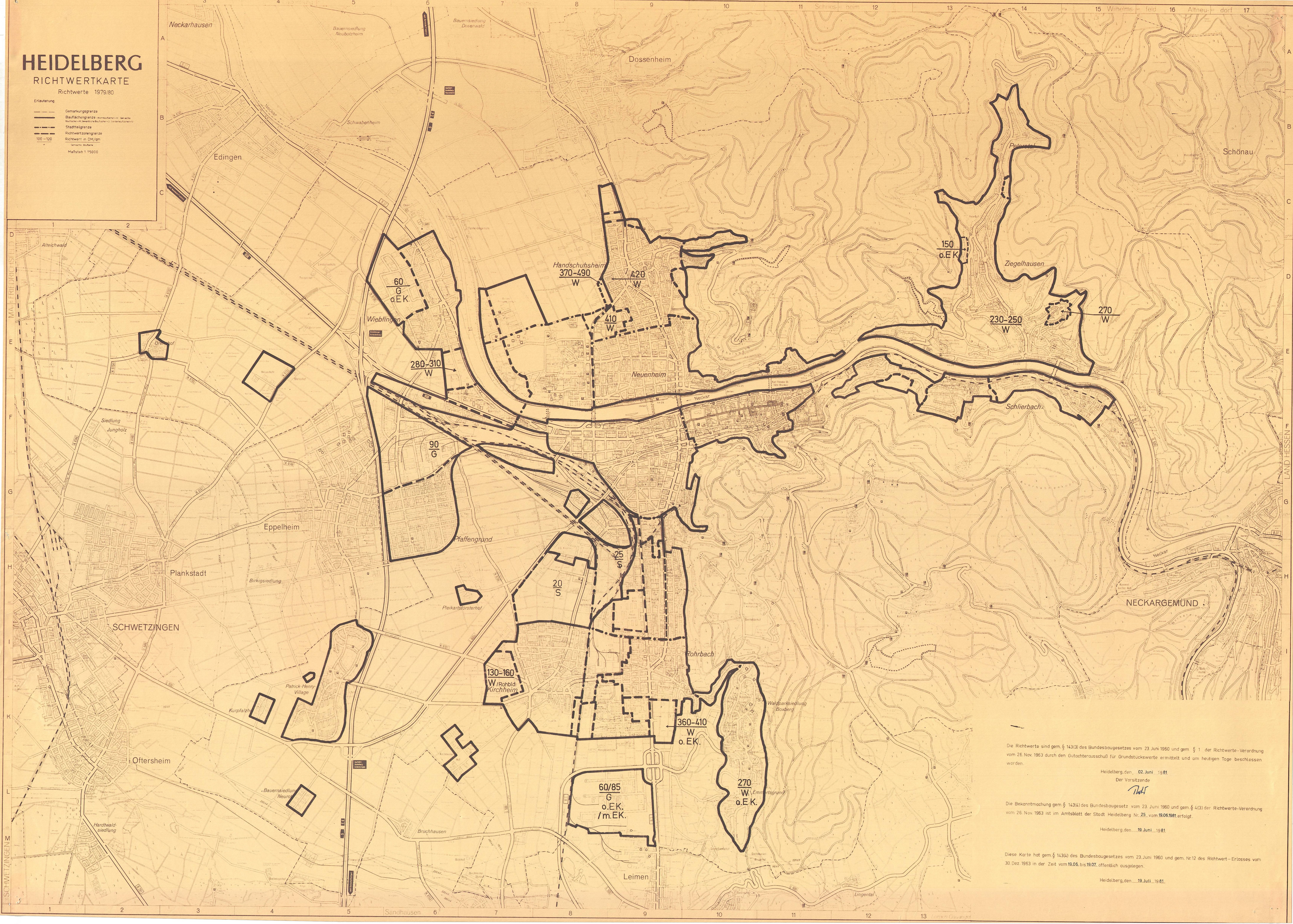
HEIDELBERG

RICHTWERTKARTE

Richtwerte 1979/80

Erläuterung

-  Gemarkungsgrenze
-  Baufächengrenze
-  Stadtteilgrenze
-  Richtwertzonen
-  Richtwert o. DM/qm
-  Gemeindegrenze
-  Maßstab 1:15000



Die Richtwerte sind gem. § 143(3) des Bundesbaugesetzes vom 23. Juni 1960 und gem. § 1 der Richtwerte-Verordnung vom 26. Nov. 1963 durch den Gutachterausschuß für Grundstückswerte ermittelt und am heutigen Tage beschlossen worden.

Heidelberg, den 02. Juni 1981
Der Vorsitzende

[Signature]

Die Bekanntmachung gem. § 143(4) des Bundesbaugesetz vom 23. Juni 1960 und gem. § 4(3) der Richtwerte-Verordnung vom 26. Nov. 1963 ist im Amtsblatt der Stadt Heidelberg Nr. 25 vom 19.06.1981 erfolgt.

Heidelberg, den 19. Juni 1981

Diese Karte hat gem. § 143(4) des Bundesbaugesetzes vom 23. Juni 1960 und gem. Nr. 12 des Richtwert-Erlasses vom 30. Dez. 1963 in der Zeit vom 19.06. bis 19.07. öffentlich ausliegen.

Heidelberg, den 19. Juli 1981